

施設カルテ

初回入力年月日 2019.2.1 更新年月日

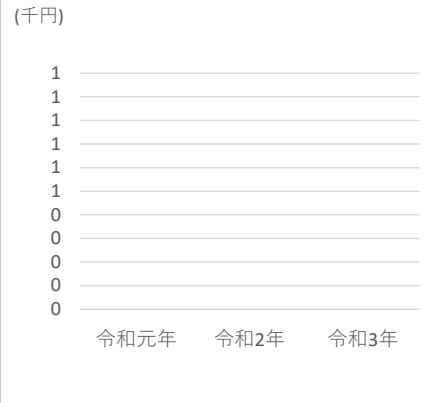
基本情報

諸元							
施設名	山梨市駅観光案内所			外観写真			
所在地	上神内川72-7						
施設分類	スポーツ・レクリエーション系施設	施設用途	レクリエーション施設・観光施設				
所管課	観光課	課CD	120				
地域区分	加納岩地区	防災拠点	-				
緊急避難場所	指定なし		-				
避難所	指定なし		-				
設置目的・根拠							
設置目的	観光案内施設						
	対象	来訪者					
設置根拠							
主な事業	観光案内施設						
土地情報							
土地所有	市	(その他の内容)					
敷地面積	54	m ²	都市計画	都市計画区域	用途地域	商業地域	
立地適正化計画			液状化	発生の可能性が極めて低い	浸水想定	1m~2m未満	
急傾斜地	該当なし		土石流	該当なし	地すべり	該当なし	
建物情報							
財産区分	行政財産	建物所有	市	施設配置	単独		
複合施設名							
構成諸室					棟数	1 棟	
					総延床面積	54 m ²	
付帯施設・設備情報							
駐車台数	0	台	防災備蓄用品	なし	非常用発電設備	なし	
入浴施設	なし		防災備蓄用品詳細	なし			
冷暖房設備	あり						
調理設備	なし		太陽光パネル	なし	インターネット回線	あり	
エレベーター	なし		多目的トイレ	なし	出入口の段差対応	あり	
運営情報							
開設年度	2006	年度	開館時間	9:00~18:00	休館日	12/28~1/4	
運営形態	直営	(その他の内容)					
運営団体名		運営期間	~	利用料金制度	なし		
利用料金							
特記事項							

財務情報

(単位：千円)

歳入	項目	令和元年	令和2年	令和3年
	利用料・使用料	0	0	0
	補助金	0	0	0
	その他	0	0	0
	合計	0	0	0
	対前年度比	0.0%	0.0%	0.0%



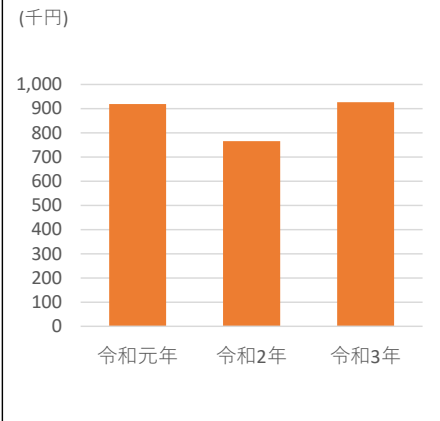
歳入の推移

(単位：人)

職員数 (年度当初)	項目	令和元年	令和2年	令和3年
	正職員	0	0	0
	会計年度任用職員	0	0	0
	非常勤嘱託	0	0	0
	臨時職員	0	0	0
	合計	0	0	0

(単位：千円)

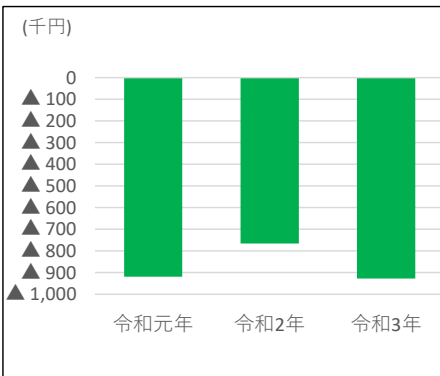
歳出	項目	令和元年	令和2年	令和3年
	人件費	0	0	0
	正職員	0	0	0
	会計年度任用職員	0	0	0
	非常勤嘱託	0	0	0
	臨時職員	0	0	0
	需用費	127	195	190
	光熱水費	102	92	105
	修繕費	0	90	60
	その他	25	13	25
	役務費	89	85	97
	通信運搬費	89	85	85
	その他	0	0	0
	委託料	0	0	12
	維持管理委託料	0	0	12
	運営委託料	0	0	0
	指定管理料	0	0	0
	その他	0	0	0
	使用料及び賃借料	40	41	52
	使用料	14	15	15
	賃借料	26	26	37
	その他	0	0	0
	工事請負費	0	0	0
	その他	752	530	673
	合計	919	766	927
	対前年度比	0.0%	83.4%	121.0%



歳出の推移

(単位：千円)

歳入・歳出 比較	項目	令和元年	令和2年	令和3年
	差額（歳入-歳出）	▲ 919	▲ 766	▲ 927
	対前年度比	0	83.4%	121.0%



差額（歳入-歳出）の推移

特記事項	RO3より駅校内のJR施設観光案内箇所追加
------	-----------------------

修繕・工事情報

(単位：千円)

10年以内に実施した200万円以上の修繕・工事

実施年度	工事件名	金額	備考

(単位：千円)

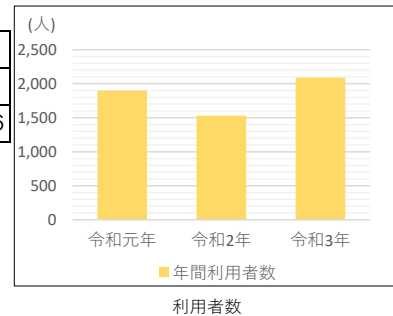
今までに実施した大規模改修工事

実施年度	工事内容	金額

特記事項	
------	--

供給情報

利用者数	項目	単位	令和元年	令和2年	令和3年
	年間利用者数	人	1,900	1,530	2,091
年間開館日数	日	357	357	306	



特記事項	
------	--