


施設CD	122
------	-----

施設カルテ

初回入力年月日	2019.2.1	更新年月日	
---------	----------	-------	--

基本情報

諸元

施設名	小樽山登山道入口公衆トイレ			外観写真
所在地	牧丘町倉科7194-1			
施設分類	スポーツ・レクリエーション系施設	施設用途	レクリエーション施設・観光施設	
所管課	観光課	課CD	120	
地域区分	中牧地区	防災拠点	—	
緊急避難場所	指定なし		—	
避難所	指定なし		—	

設置目的・根拠

設置目的	小樽山登山者・セラピーロード来訪者の利便性向上		
	対象	市民、来訪者	
設置根拠			
主な事業	公衆トイレ		

土地情報

土地所有	市	(その他の内容)			
敷地面積	4,453 m ²	都市計画	都市計画区域外	用途地域	用途地域外
立地適正化計画		液状化	対象層なし	浸水想定	該当なし
急傾斜地	該当なし	土石流	該当なし	地すべり	該当なし

建物情報

財産区分	行政財産	建物所有	市	施設配置	単独
複合施設名					
構成諸室				棟数	1 棟
				総延床面積	10 m ²

付帯施設・設備情報

駐車場台数	4 台	防災備蓄用品	なし	非常用発電設備	なし
入浴施設	なし	防災備蓄 用品詳細			
冷暖房設備	なし				
調理設備	なし	太陽光パネル	なし	インターネット回線	なし
エレベーター	なし	多目的トイレ	なし	出入口の段差対応	なし

運営情報

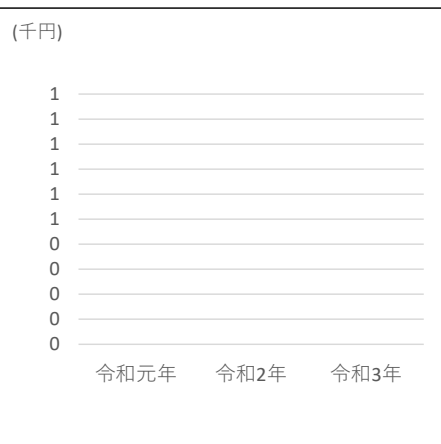
開設年度	1995 年度	開館時間	0:00~24:00	休館日	1/1~3/31
運営形態	直営	(その他の内容)			
運営団体名		運営期間	~	利用料金制度	なし
利用料金					

特記事項	
------	--

財務情報

(単位：千円)

歳入	項目	令和元年	令和2年	令和3年
	利用料・使用料	0	0	0
	補助金	0	0	0
	その他	0	0	0
	合計	0	0	0
対前年度比		0.0%	0.0%	

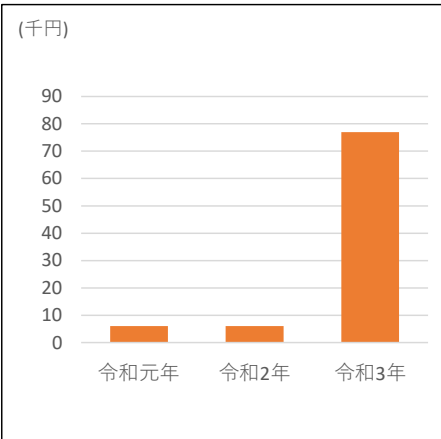


(単位：人)

職員数 (年度当初)	項目	令和元年	令和2年	令和3年
	正職員	0	0	0
	会計年度任用職員	0	0	0
	非常勤嘱託	0	0	0
	臨時職員	0	0	0
合計	0	0	0	

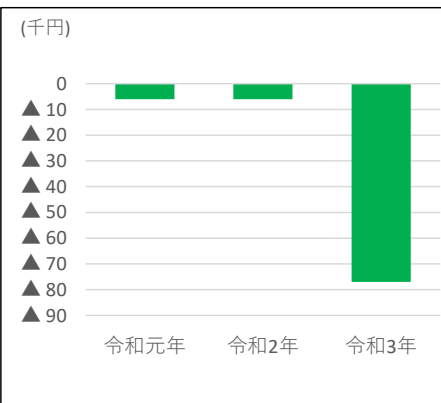
(単位：千円)

歳出	項目	令和元年	令和2年	令和3年
	人件費	0	0	0
	正職員	0	0	0
	会計年度任用職員	0	0	0
	非常勤嘱託	0	0	0
	臨時職員	0	0	0
	需用費	0	0	0
	光熱水費	0	0	0
	修繕費	0	0	0
	その他	0	0	0
	委託料	0	0	70
	維持管理委託料	0	0	70
	運営委託料	0	0	0
	指定管理料	0	0	0
	その他	0	0	0
	使用料及び賃借料	0	0	0
	使用料	0	0	0
	賃借料	0	0	0
	その他	0	0	0
	工事請負費	0	0	0
その他	6	6	7	
合計	6	6	77	
対前年度比		100.0%	1283.3%	



(単位：千円)

歳入・歳出 比較	項目	令和元年	令和2年	令和3年
	差額 (歳入-歳出)	▲6	▲6	▲77
対前年度比			100.0%	1283.3%



特記事項

修繕・工事情報

(単位：千円)

10年以内に実施した200万円以上の修繕・工事

実施年度	工事件名	金額	備考

(単位：千円)

今までに実施した大規模改修工事

実施年度	工事内容	金額

特記事項	
------	--

供給情報

	項目	単位	令和元年	令和2年	令和3年
利用者数	年間利用者数	人			
	年間開館日数	日			

特記事項	
------	--