

施設カルテ


初回入力年月日 2019.2.1 更新年月日

基本情報						
諸元						
施設名	高原ヒュッテ				外観写真	
所在地	三富徳和805					
施設分類	スポーツ・レクリエーション系施設	施設用途	レクリエーション施設・観光施設			
所管課	観光課	課CD	120			
地域区分	三富地区	防災拠点	-			
緊急避難場所	指定なし		-			
避難所	指定なし		-			
設置目的・根拠						
設置目的	乾徳山登山者の安全確保					
	対象					
設置根拠						
主な事業	休憩所、トイレ					
土地情報						
土地所有	県	(その他の内容)				
敷地面積	406	m ²	都市計画	都市計画区域外	用途地域	用途地域外
立地適正化計画			液状化	対象層なし	浸水想定	該当なし
急傾斜地	該当なし		土石流	該当なし	地すべり	該当なし
建物情報						
財産区分	行政財産	建物所有	市	施設配置	単独	
複合施設名						
構成諸室					棟数	1 棟
					総延床面積	51 m ²
付帯施設・設備情報						
駐車場台数	0	台	防災備蓄用品	なし	非常用発電設備	なし
入浴施設	なし	防災備蓄用品詳細				
冷暖房設備	なし					
調理設備	なし	太陽光パネル	あり	インターネット回線	なし	
エレベーター	なし	多目的トイレ	なし	出入口の段差対応	なし	
運営情報						
開設年度	1970	年度	開館時間	0:00~24:00	休館日	12/1~3/31
運営形態	直営	(その他の内容)				
運営団体名		運営期間	~	利用料金制度	なし	
利用料金						
特記事項	昭和40年代中ごろまでは営業小屋、以後無人の避難小屋（詳細は不明）					

財務情報

(単位：千円)

歳入	項目	令和元年	令和2年	令和3年
	利用料・使用料	0	0	0
	補助金	0	0	0
	その他	0	0	0
	合計	0	0	0
	対前年度比		0.0%	0.0%



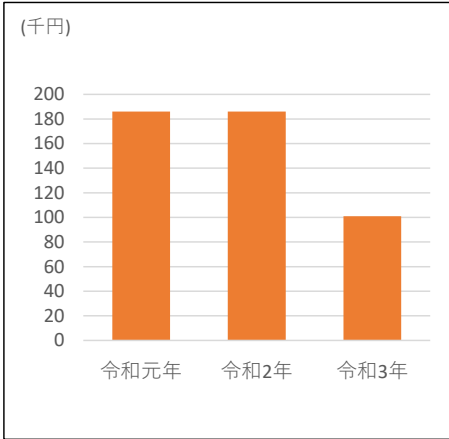
歳入の推移

(単位：人)

職員数 (年度当初)		令和元年	令和2年	令和3年
	正職員	0	0	0
	会計年度任用職員	0	0	0
	非常勤嘱託	0	0	0
	臨時職員	0	0	0
	合計	0	0	0

(単位：千円)

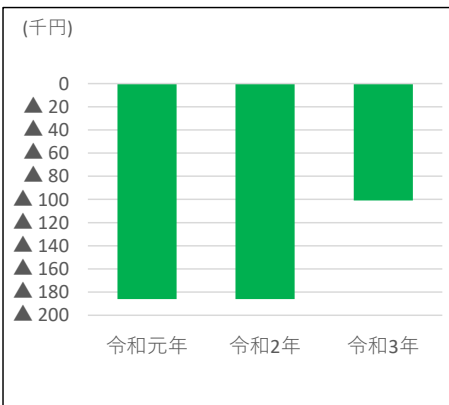
歳出	項目	令和元年	令和2年	令和3年
	人件費	0	0	0
	正職員	0	0	0
	会計年度任用職員	0	0	0
	非常勤嘱託	0	0	0
	臨時職員	0	0	0
	需用費	0	0	0
	光熱水費	0	0	0
	修繕費	0	0	0
	その他	0	0	0
	委託料	136	136	101
	維持管理委託料	136	136	101
	運営委託料	0	0	0
	指定管理料	0	0	0
	その他	0	0	0
	使用料及び賃借料	0	0	0
	使用料	0	0	0
	賃借料	0	0	0
	その他	0	0	0
	工事請負費	0	0	0
	その他	50	50	0
	合計	186	186	101
対前年度比		100.0%	54.3%	



歳出の推移

(単位：千円)

歳入・歳出 比較	項目	令和元年	令和2年	令和3年
	差額（歳入-歳出）	▲ 186	▲ 186	▲ 101
	対前年度比		100.0%	54.3%



差額（歳入-歳出）の推移

特記事項	
------	--

修繕・工事情報

(単位：千円)

10年以内に実施した200万円以上の修繕・工事

実施年度	工事件名	金額	備考
平成26年	乾徳山高原ヒュッテトイレ設置工事	20,660	

(単位：千円)

今までに実施した大規模改修工事

実施年度	工事内容	金額

特記事項	
------	--

供給情報

利用者数	項目	単位	令和元年	令和2年	令和3年
	年間利用者数	人			
	年間開館日数	日			

特記事項	
------	--