


施設カルテ


初回入力年月日 2019.2.1 更新年月日

基本情報					
諸元					
施設名	帯那山休憩所				外観写真
所在地	切差1855-1				
施設分類	スポーツ・レクリエーション系施設	施設用途	レクリエーション施設・観光施設		
所管課	観光課	課CD	120		
地域区分	八幡地区	防災拠点	-		
緊急避難場所	指定なし		-		
避難所	指定なし		-		
設置目的・根拠					
設置目的	帯那山登山者の利便性の向上 ※当初は山梨県警の通信施設として建設され、数十年前（年数不明）に市に管理が移管 対象 市民、来訪者				
設置根拠					
主な事業	休憩所				
土地情報					
土地所有	県	(その他の内容)			
敷地面積	304 m ²	都市計画	都市計画区域外	用途地域	用途地域外
立地適正化計画		液状化	対象層なし	浸水想定	該当なし
急傾斜地	該当なし	土石流	該当なし	地すべり	該当なし
建物情報					
財産区分	行政財産	建物所有	市	施設配置	単独
複合施設名					
構成諸室				棟数	1 棟
				総延床面積	51 m ²
付帯施設・設備情報					
駐車場台数	0 台	防災備蓄用品	なし	非常用発電設備	なし
入浴施設	なし	防災備蓄用品詳細			
冷暖房設備	なし				
調理設備	なし	太陽光パネル	なし	インターネット回線	なし
エレベーター	なし	多目的トイレ	なし	出入口の段差対応	なし
運営情報					
開設年度	1965 年度	開館時間	0:00~24:00	休館日	なし
運営形態	直営	(その他の内容)			
運営団体名		運営期間	~	利用料金制度	なし
利用料金					
特記事項					

財務情報

(単位：千円)

歳入	項目	令和元年	令和2年	令和3年
	利用料・使用料	0	0	0
	補助金	0	0	0
	その他	0	0	0
	合計	0	0	0
	対前年度比		0.0%	0.0%




歳入の推移

(単位：人)

職員数 (年度当初)		令和元年	令和2年	令和3年
	正職員	0.0	0.0	0.0
	会計年度任用職員	0.0	0.0	0.0
	非常勤嘱託	0.0	0.0	0.0
	臨時職員	0.0	0.0	0.0
	合計	0.0	0.0	0.0

(単位：千円)

歳出	項目	令和元年	令和2年	令和3年
	人件費	0	0	0
	正職員	0	0	0
	会計年度任用職員	0	0	0
	非常勤嘱託	0	0	0
	臨時職員	0	0	0
	需用費	0	0	0
	光熱水費	0	0	0
	修繕費	0	0	0
	その他	0	0	0
	委託料	0	0	0
	維持管理委託料	0	0	0
	運営委託料	0	0	0
	指定管理料	0	0	0
	その他	0	0	0
	使用料及び賃借料	0	0	0
	使用料	0	0	0
	賃借料	0	0	0
	その他	0	0	0
	工事請負費	0	0	0
	その他	0	0	0
	合計	0	0	0
	対前年度比		0.0%	0.0%



歳出の推移

(単位：千円)

歳入・歳出 比較	項目	令和元年	令和2年	令和3年
	差額（歳入-歳出）	0	0	0
	対前年度比		0.0%	0.0%



差額（歳入-歳出）の推移

特記事項	
------	--

修繕・工事情報

(単位：千円)

10年以内に実施した200万円以上の修繕・工事

実施年度	工事件名	金額	備考

(単位：千円)

今までに実施した大規模改修工事

実施年度	工事内容	金額

特記事項	
------	--

供給情報

利用者数	項目	単位	令和元年	令和2年	令和3年
	年間利用者数	人			
	年間開館日数	日			

特記事項	
------	--