

山梨市駅前地区町界地番変更

新旧・旧新所在地対照表 (上神内川)

令和2年1月31日実施

(法人の部)

山 梨 市

所在地対照表について ご利用上の注意点と出典等について

- 1 この対照表は、山梨市駅前土地区画整理事業の換地処分に伴う町界地番変更による、所在地の変更を対照した一覧表です。
- 2 所在地は換地処分の公告の日の翌日(令和2年1月31日)から新所在地に変わります。
- 3 対照表の配列は、旧新対照表は旧番地順、新旧対照表は新番地順に編成されています。
- 4 この対照表は、換地処分時点(令和2年1月30日)で山梨市の資料に登録されている法人に関するもので山梨市駅前土地区画整理事業に伴い変更になる町名地番のすべては記載されておられません。

< 目 次 >

	頁
§ 1.総括表	1
§ 2.位置図	2
§ 3.字界図	3
§ 4.新旧所在地対照表	4
§ 5.旧新所在地対照表	5

総 括 表

1. 区域を変更する町(別紙位置図及字界図参照)

町 名	左の区域に包含される区域
上神内川	上神内川字棗塚、神田、一丁田、蟹原、地藏原、下河原、塚越、三五王子及び分木の各一部

※郵便番号は変更されません

2. 廃止する町

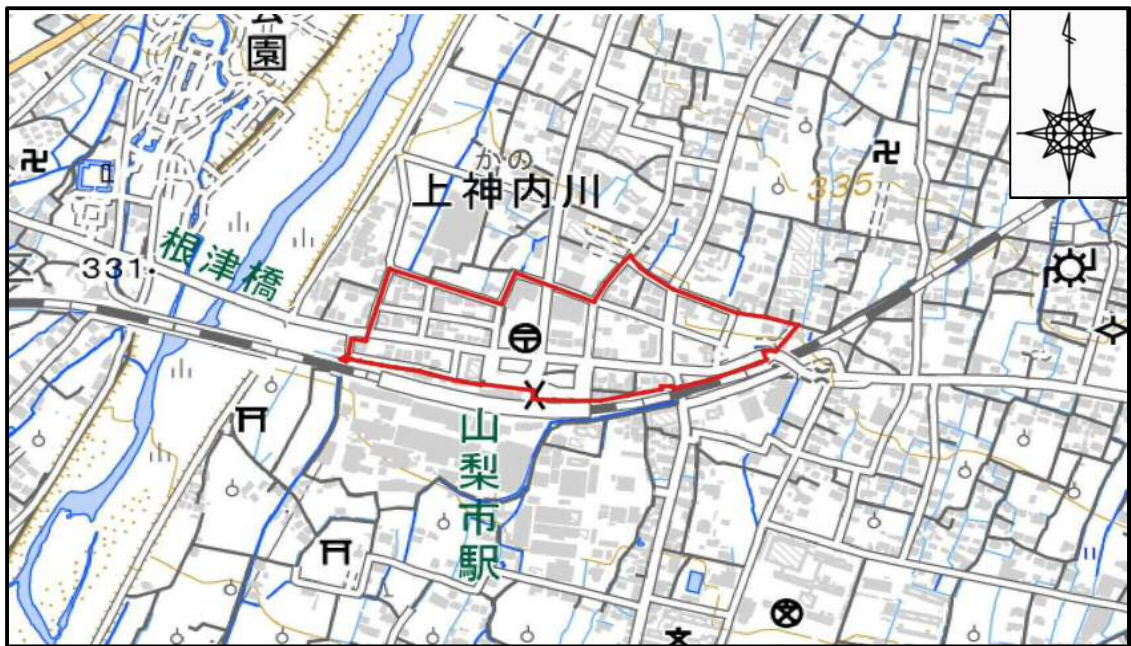
上神内川字棗塚、神田、一丁田、蟹原、地藏原、下河原、塚越、三五王子及び分木の各一部

3. 効力発生年月日 令和2年1月31日(金)

※効力発生日は換地処分公告があった日の翌日となります。

山梨市駅前土地区画整理事業 位置図

(山梨市駅前土地区画整理事業施行地区内について町界地番変更を行うもの)

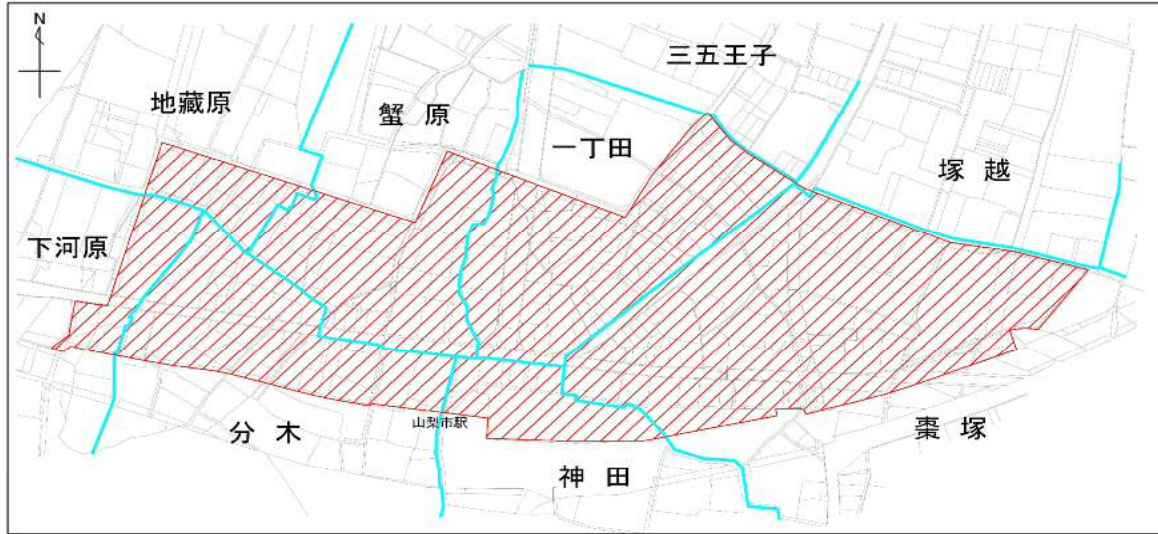


出典：国土地理院地理院地図ウェブサイト
地理院タイル（淡色地図）を加工して作成

山梨市駅前土地区画整理事業 字界図

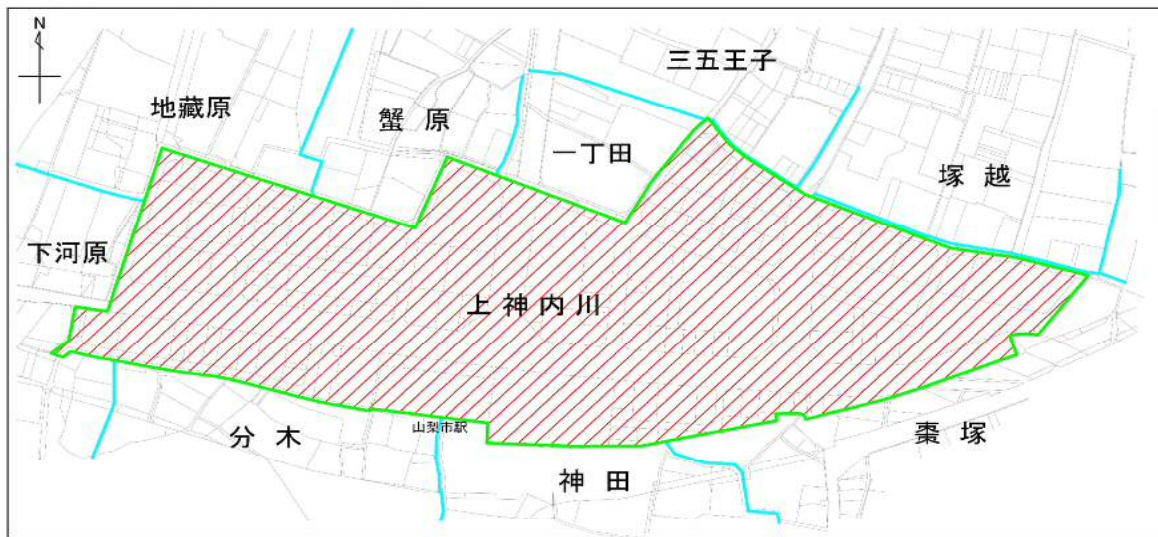
(山梨市駅前土地区画整理事業施行地区内について町界地番変更を行うもの)

変更前:(大字)上神内川 字 ○○ △△番



変更する区域(土地区画整理事業施行地区界)
 旧字界

変更後:上神内川 △△番



変更する区域(土地区画整理事業施行地区界)
 新字界

新旧所在地対照表

(法人の部)

新旧所在地対照表

新所在地	旧所在地
上神内川1600番地	上神内川1番地
上神内川1600番地	上神内川47番地7
上神内川1616番地	上神内川47番地
上神内川1622番地	上神内川46番地7
上神内川1637番地	上神内川56番地3
上神内川1641番地	上神内川74番地
上神内川1670番地	上神内川1526番地
上神内川1678番地	上神内川1478番地1
上神内川1690番地	上神内川1234番地
上神内川1706番地	上神内川1232番地
上神内川1708番地	上神内川50番地
上神内川1716番地	上神内川1230番地
上神内川1720番地	上神内川1230番地2
上神内川1736番地	上神内川61番地
上神内川1739番地	上神内川62番地
上神内川1741番地	上神内川4番地4
上神内川1741番地	上神内川1217番地
上神内川1755番地	上神内川1211番地

旧新所在地対照表

(法人の部)

旧新所在地対照表

旧所在地	新所在地
上神内川1番地	上神内川1600番地
上神内川4番地4	上神内川1741番地
上神内川46番地7	上神内川1622番地
上神内川47番地	上神内川1616番地
上神内川47番地7	上神内川1600番地
上神内川50番地	上神内川1708番地
上神内川56番地3	上神内川1637番地
上神内川61番地	上神内川1736番地
上神内川62番地	上神内川1739番地
上神内川74番地	上神内川1641番地
上神内川1211番地	上神内川1755番地
上神内川1217番地	上神内川1741番地
上神内川1230番地	上神内川1716番地
上神内川1230番地2	上神内川1720番地
上神内川1232番地	上神内川1706番地
上神内川1234番地	上神内川1690番地
上神内川1478番地1	上神内川1678番地
上神内川1526番地	上神内川1670番地

山梨市駅前地区町界地番変更 新旧旧新所在地対照表

(令和2年1月31日実施)

編集・発行 山梨市都市計画課

電話0553-22-1111