

山梨市駅前地区町界地番変更

新旧・旧新住所対照表 (上神内川)

令和2年1月31日実施

(個人の部)

山 梨 市

住所対照表について ご利用上の注意点と出典等について

- 1 この対照表は、山梨市駅前土地区画整理事業の換地処分に伴う町界地番変更による、住所の変更を対照した一覧表です。
- 2 住所は換地処分の公告の日の翌日(令和2年1月31日)から新住所に変わります。
- 3 対照表の配列は、旧新対照表は旧番地順、新旧対照表は新番地順に編成されています。
- 4 同一の旧住所に対して、複数の新住所が割り当てられている場合がありますので注意してください。
- 5 この対照表は換地処分の公告の日時点(令和2年1月30日)の住民登録に基づき作成しています。
- 6 この対照表は、換地処分時点(令和2年1月30日)で山梨市駅前土地区画整理事業施行地区内に住民登録されている方に関するもので山梨市駅前土地区画整理事業に伴い変更になる町名地番のすべては記載されておりません。

< 目 次 >

	頁
§ 1.総括表	1
§ 2.位置図	2
§ 3.字界図	3
§ 4.新旧住所対照表	4
§ 5.旧新住所対照表	5

総 括 表

1. 区域を変更する町(別紙位置図及字界図参照)

町 名	左の区域に包含される区域
上神内川	上神内川字棗塚、神田、一丁田、蟹原、地藏原、下河原、塚越、三五王子及び分木の各一部

※郵便番号は変更されません

2. 廃止する町

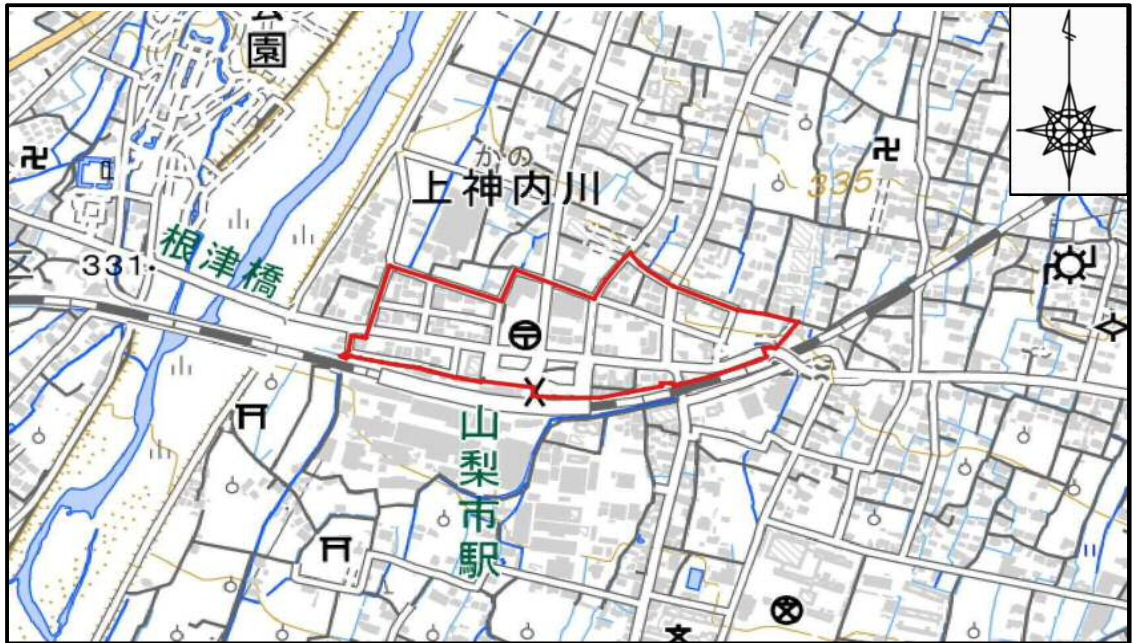
上神内川字棗塚、神田、一丁田、蟹原、地藏原、下河原、塚越、三五王子及び分木の各一部

3. 効力発生年月日 令和2年1月31日(金)

※効力発生日は換地処分公告があった日の翌日となります。

山梨市駅前土地区画整理事業 位置図

(山梨市駅前土地区画整理事業施行地区内について町界地番変更を行うもの)

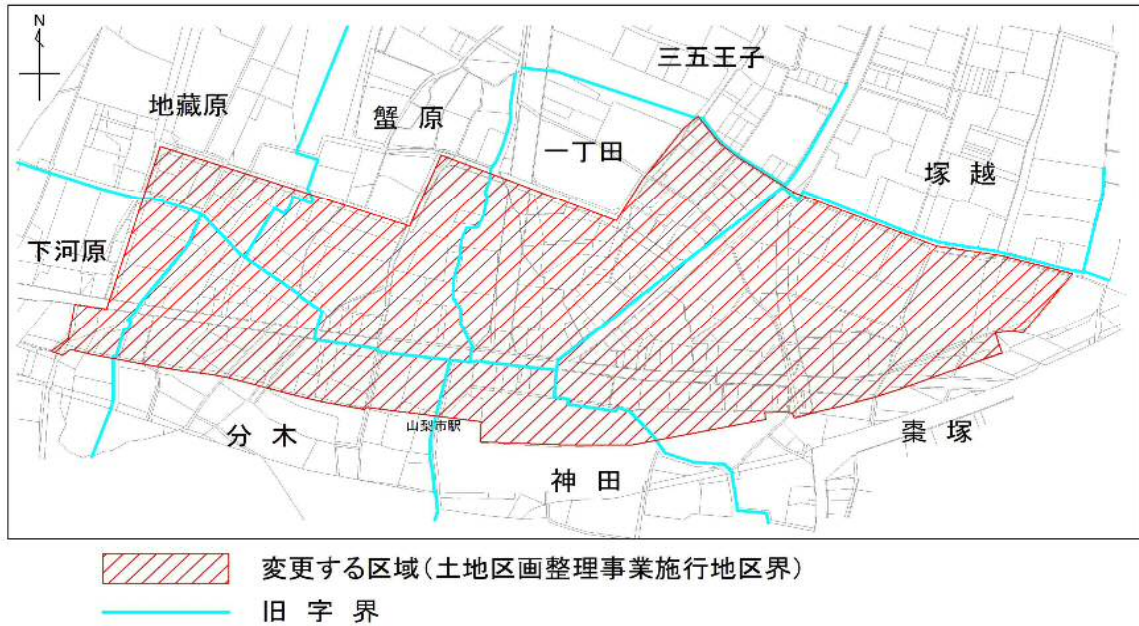


出典：国土地理院地理院地図ウェブサイト
地理院タイル（淡色地図）を加工して作成

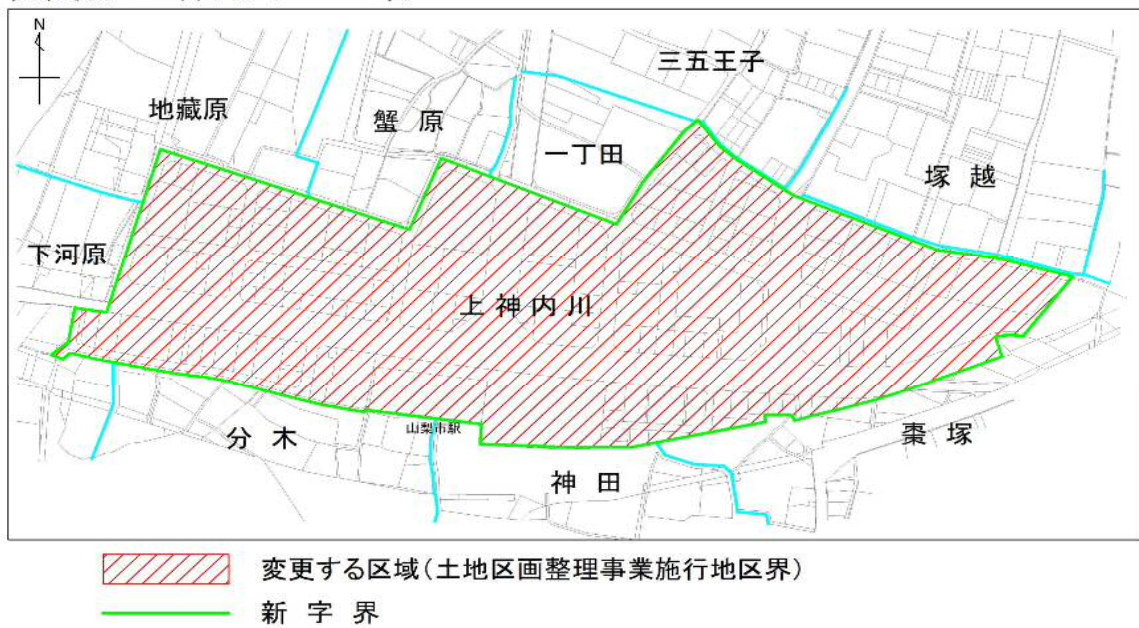
山梨市駅前土地区画整理事業 字界図

(山梨市駅前土地区画整理事業施行地区内について町界地番変更を行うもの)

変更前:(大字)上神内川 字 〇〇 △△番



変更後:上神内川 △△番



新旧住所対照表

(個人の部)

新旧住所対照表

新住所	旧住所
上神内川1601番地	上神内川1番地8
上神内川1606番地	上神内川2番地1
上神内川1610番地	上神内川10番地2
上神内川1612番地	上神内川47番地
上神内川1627番地	上神内川51番地4
上神内川1633番地	上神内川56番地
上神内川1639番地	上神内川71番地1
上神内川1641番地	上神内川74番地
上神内川1644番地	上神内川74番地
上神内川1646番地	上神内川1546番地
上神内川1646番地	上神内川1559番地1
上神内川1657番地	上神内川1559番地4
上神内川1658番地	上神内川1549番地1
上神内川1659番地	上神内川1549番地2
上神内川1660番地	上神内川1543番地
上神内川1664番地	上神内川1541番地
上神内川1665番地	上神内川1534番地
上神内川1670番地	上神内川1526番地
上神内川1671番地	上神内川1538番地
上神内川1671番地	上神内川1540番地2
上神内川1672番地	上神内川1544番地
上神内川1675番地	上神内川1477番地1
上神内川1676番地	上神内川1475番地5
上神内川1677番地	上神内川1526番地2
上神内川1678番地	上神内川1478番地
上神内川1678番地	上神内川1478番地1
上神内川1680番地	上神内川1477番地
上神内川1681番地	上神内川1525番地
上神内川1684番地	上神内川1473番地4

新住所	旧住所
上神内川1687番地	上神内川1236番地
上神内川1688番地	上神内川1234番地3
上神内川1691番地	上神内川1233番地
上神内川1693番地	上神内川1546番地
上神内川1695番地	上神内川1544番地6
上神内川1697番地	上神内川1546番地
上神内川1699番地	上神内川1547番地
上神内川1700番地	上神内川1233番地
上神内川1706番地	上神内川1232番地
上神内川1717番地	上神内川1230番地6
上神内川1720番地	上神内川1230番地2
上神内川1721番地	上神内川1218番地4
上神内川1727番地	上神内川64番地
上神内川1728番地	上神内川63番地
上神内川1730番地	上神内川64番地9
上神内川1731番地	上神内川65番地
上神内川1736番地	上神内川61番地
上神内川1740番地	上神内川1218番地2
上神内川1741番地	上神内川4番地4
上神内川1743番地	上神内川1217番地
上神内川1745番地	上神内川1218番地1
上神内川1746番地	上神内川1217番地3
上神内川1748番地	上神内川1213番地
上神内川1751番地	上神内川1213番地2
上神内川1755番地	上神内川1211番地
上神内川1759番地	上神内川1218番地
上神内川1760番地	上神内川1216番地
上神内川1761番地	上神内川1番地3
上神内川1762番地	上神内川1216番地1

旧新住所対照表

(個人の部)

旧新住所対照表

旧住所	新住所
上神内川1番地3	上神内川1761番地
上神内川1番地8	上神内川1601番地
上神内川2番地1	上神内川1606番地
上神内川4番地4	上神内川1741番地
上神内川10番地2	上神内川1610番地
上神内川47番地	上神内川1612番地
上神内川51番地4	上神内川1627番地
上神内川56番地	上神内川1633番地
上神内川61番地	上神内川1736番地
上神内川63番地	上神内川1728番地
上神内川64番地	上神内川1727番地
上神内川64番地9	上神内川1730番地
上神内川65番地	上神内川1731番地
上神内川71番地1	上神内川1639番地
上神内川74番地	上神内川1641番地
上神内川74番地	上神内川1644番地
上神内川1211番地	上神内川1755番地
上神内川1213番地	上神内川1748番地
上神内川1213番地2	上神内川1751番地
上神内川1216番地	上神内川1760番地
上神内川1216番地1	上神内川1762番地
上神内川1217番地	上神内川1743番地
上神内川1217番地3	上神内川1746番地
上神内川1218番地	上神内川1759番地
上神内川1218番地1	上神内川1745番地
上神内川1218番地2	上神内川1740番地
上神内川1218番地4	上神内川1721番地
上神内川1230番地2	上神内川1720番地
上神内川1230番地6	上神内川1717番地

旧住所	新住所
上神内川1232番地	上神内川1706番地
上神内川1233番地	上神内川1691番地
上神内川1233番地	上神内川1700番地
上神内川1234番地3	上神内川1688番地
上神内川1236番地	上神内川1687番地
上神内川1473番地4	上神内川1684番地
上神内川1475番地5	上神内川1676番地
上神内川1477番地	上神内川1680番地
上神内川1477番地1	上神内川1675番地
上神内川1478番地	上神内川1678番地
上神内川1478番地1	上神内川1678番地
上神内川1525番地	上神内川1681番地
上神内川1526番地	上神内川1670番地
上神内川1526番地2	上神内川1677番地
上神内川1534番地	上神内川1665番地
上神内川1538番地	上神内川1671番地
上神内川1540番地2	上神内川1671番地
上神内川1541番地	上神内川1664番地
上神内川1543番地	上神内川1660番地
上神内川1544番地	上神内川1672番地
上神内川1544番地6	上神内川1695番地
上神内川1546番地	上神内川1646番地
上神内川1546番地	上神内川1693番地
上神内川1546番地	上神内川1697番地
上神内川1547番地	上神内川1699番地
上神内川1549番地1	上神内川1658番地
上神内川1549番地2	上神内川1659番地
上神内川1559番地1	上神内川1646番地
上神内川1559番地4	上神内川1657番地

山梨市駅前地区町界地番変更 新旧旧新住所対照表

(令和2年1月31日実施)

編集・発行 山梨市都市計画課

電話0553-22-1111

令和2年1月30日住民登録